

CASAS Y TORRES DE LA HUERTA DE ALICANTE

PROPUESTAS Y SUGERENCIAS PARA SU DESARROLLO DIDÁCTICO

Nivel: ESO Y BACHILLERATO

- Contenido:
1. propuestas, sugerencias, actividades
 2. fichas prácticas (observación casa, torre, vocabulario, artículos Lloixa,..)
 3. ejemplo de ficha informativa
 4. las torres y mapas conceptuales
 5. bibliografía y webs

Antonio Campos Pardillos

1.-PROPUESTAS DIDÁCTICAS

El objetivo principal es difundir a nivel escolar el conocimiento del Patrimonio arquitectónico e histórico de la Huerta de Alicante para intentar una sensibilización y valoración del mismo por parte del alumnado y a través de él hacerlo llegar a sus familias y resto de la sociedad

Sería aconsejable plantear y desarrollar el tema/proyecto de las casas y torres enmarcado en el contexto del currículo para evitar que se quede en una simple actividad extraescolar o algo anecdótico y puntual.

Es factible desarrollarlo en cualquier tipo de nivel educativo ya que cada docente puede adaptar a sus alumnado cualquiera de los aspectos que engloban el proyecto . A nivel histórico puede ser más comprensible a partir de 2ª ESO por disponer el alumnado de unos conocimientos históricos que facilitan la temporalización, relación causal, elementos arquitectónicos,...

La actividad-tema puede plantearse también como proyecto **interdisciplinar** (facilita diversos puntos de vista, hay mayor disponibilidad de tiempo/clases y medios,..) Podría estar coordinada por los Dep. de Ciencias Sociales y/o Valencià y participar también Ciencias (agricultura, vegetación, aves de la Huerta), Tecnología, Dibujo, Informática (búsqueda-selección de información, presentación-difusión del tema,..).

Como cualquier otra actividad educativa que va acompañada de un trabajo /visita de campo, puede desarrollarse en tres fases:

a) previo a la visita

- **justificación- motivación- sensibilización sobre el tema**
(Patrimonio - evolución urbana- nuevo habitat-sistemas de defensa y de riego-comercio en el Mediterráneo en Baja Edad Media y principios de la moderna- moriscos-..)
- **planificación de la actividad** (grupos y/o individual),concretando tema y elaboración de guión de trabajo
(p.e: temas monográficos:
 - torres y sistemas de defensa
 - casas de labor y residenciales
 - elementos constructivos
 - corsarios y piratas
 - vegetación y agricultura (especialmente la vid)
 - vivencias de la huerta (fuentes orales)
 - desarrollo y planificaciones urbanísticas de la huerta
 - plan especial protección de torres (PEP)
- **vaciado de información** (localización, valoración, selección,..)
- **preparación cartográfica** del itinerario

b) trabajo de campo

- anotaciones en cuaderno, fotos, entrevistas, toma de muestras,...

c) después de la visita

- puesta en común, difusión de resultados, evaluación de la actividad, análisis y propuestas (a propietarios, Administración, otros grupos que lo desarrollen,..)

ALGUNAS SUGERENCIAS PRÁCTICAS

CARTOGRAFÍA:

- croquis de la zona (tras un paseo o reconocimiento visual)(se pueden localizar las viviendas, cómo acceder, carreteras o caminos, tras comprobar un mapa escala 1/25.000, etc)
- topográfico: curvas de nivel, reconocimiento de " nodos" principales, cálculo de distancias a escala (por ejemplo en el caso de tener que ir corriendo a refugiarse en caso de peligro)
- fotografía aérea: reconocimiento de la zona
- (papel vegetal, varios) para superponer la cartografía de sistemas de canales de riego (Riegos de Levante), la topográfica y la de caminos de Seijo (" La vivienda popular")con la situación de las viviendas

INFORMÁTICA

- orienta y facilita el acceso a páginas web informativas y la disponibilidad de fotos (p.e. para murales), presentación –difusión del tema (en la web o blog del Centro, blog, personal, power point,..)

EDUCACIÓN FÍSICA

- todo cuanto se considere útil y práctico en senderismo(GPS, orientación, primeros auxilios, croquis,..)

EJE CRONOLÓGICO

- de los principales hechos coetáneos (desde escala local a europea) incluyendo la datación disponible de torres, casas, decretos reales,..)

HEMEROTECA E INTERNET

- elaboración de fichero y/o base de datos para facilitar la consulta clasificando en webs, hemeroteca y bibliografía (p.e.)

web/autoría	tema	fecha	síntesis	valoración

prensa/autoría	tema	fecha	síntesis	valoración

publicación/autoría	tema	fecha	síntesis	valoración

Algunos ejemplos: (ver apartado de bibliografía)

- contexto histórico, artículos y fotos en webs "**Plinthus.es**, ("torres y fincas de la huerta", "topoguía" e itinerario,..) y "**Alicante Vivo**" ("casas y torres de la huerta")
- información en web ayuntamiento de Alicante(**Urbanismo y Cultura**)
- los artículos de Francisco **Seijo** en el diario " Información"
- los artículos citados de "**Lloixa**" (publicación disponible en La Casa de la Cultura de San Juan de Alicante)
- contrastar los proyectos del Ayuntamiento de Alicante (PEPTHA) y las sugerencias y críticas sobre el tema presentados por la Colla Ecologista o Ecologistas en Acció, Ezquerra Unida, propuestas vecinales,...

HISTORIA ORAL

- se puede confeccionar un calendario de productos agrícolas (siembra, cuidados, cosecha,..) basado en la terminología y refranero popular que en muchas ocasiones está relacionado con diversas festividades religiosas (como referencia cronológica)

JUEGOS

- relacionar fotos (materiales, casas, torres, lugares,..)con sus pies o nombres desordenados
- reconocer diversos tipos de torres y casas cronológicamente
- rol: organizar un viaje desde Argel y un desembarco corso en la costa
- rol: cómo organizar una defensa del territorio o de las personas
- rol: cómo organizar el riego y solucionar los problemas de épocas de sequía

PLÁSTICA/DIBUJO/ FOTOS

de las diversas casas o torres, decoración, arquitectura, elementos constructivos, sistema de riego, antiguos cultivos, viales,..

VOCABULARIO (ficha 2.4)

- (ver anexo) Se puede realizar un pequeño diccionario de la Huerta en diversas lenguas (valencià-castellà-inglés-francés) acompañado de dibujos

alusivos con lo cual se pueden implicar diversos Departamentos como trabajo interdisciplinar

ACTIVIDADES EXTERIORES

1.-PASEO POR LA HUERTA

Conviene consultar la **topoguía** que aparece en la web "**Plinthus.es**" ya que en ella aparecen las torres, caminos y viales, y al mismo tiempo puede iniciarse la ruta (en forma de bucle) desde el lugar más cercano o accesible al Centro(zona Miriam Blasco, Santa Faz) y es factible combinarlo con transporte público.

De momento , a finales del 2013, el **Marq** de Alicante va a editar un folleto informativo sobre las torres de la Huerta y Lucentum. En él está la topoguía citada. También el **Ayuntamiento de Alicante** ha aprobado (julio 2013) el proyecto que se le presentó y se espera que esté preparando un sistema de señalética para indicar el itinerario y la identificación de cada torre.

2.-VISITA A UNA CASA O TORRE (fichas 2.1, 2.2, 2.3)

- casi la totalidad son privadas (conviene consultar con propietarios,: previa cita se puede conseguir con torre Rejas) .
- si están abandonadas (p.e. Ciprés) no es aconsejable entrar en ellas aunque su visión exterior ofrece amplia información (aunque esté muy deteriorada)
- son públicas (aunque no se accede todavía al interior) las de Sarrió (en c/Miriam Blasco), y Ferrer (junto a c/Vicente Ramos).
- como alternativa se puede realizar una visita exterior(podría ser una actividad de **senderismo**) (caminos, zona, situación estratégica, plantas de los edificios ,..) y completarlo con páginas web (ver bibliografía)

3.-VISITA A UN MUSEO

Aunque no está reconocido como tal (sigue su lento proceso burocrático) sin embargo es recomendable y muy didáctica la visita al **Mas de Morote**, junto al club de Tenis Alicante(acceso desde Hogar Provincial o desde la SEAT/W de Vistahermosa).

Dispone de amplio material etnológico y paneles informativos sobre utensilios para riego y trabajo de la uva; dispone de *cup* , trascoladora y pequeña bodega. Hace pocos años ha incorporado una nueva almazara y elabora aceite. Actualmente sigue produciendo vino y aceite(a pequeña escala) de forma artesanal y colabora con la Universidad de Alicante en trabajos de Etnología.

Nota:La visita solamente es posible algún sábado y concertándola con Tomás García.

2.-FICHAS PRÁCTICAS

2.1- VISITA A UNA CASA – TORRE

ASPECTOS A OBSERVAR

TORRE	
EXTERIOR	INTERIOR
relación con camino distancia edificaciones forma base sillares base y torre, sillarejo marcas(cantería, otras),inscripciones altura-plantas, vanos aspilleras remates superiores, gárgolas horizonte visibilidad acceso a torre unión a la casa cambios apreciables	semisótano y techumbre protección interior grosor muros muros (revoco,sillar,..) aljibe y acceso forjado plantas escalera(caja, helicoidal) techumbre plantas grafitis banco interior ventana terraza superior y pavimento

CASA	
EXTERIOR	INTERIOR
relación con camino acceso a finca camino de acceso a casa posible destino casa fachada y materiales vanos estructura casa escudo heráldico acceso a casa (arco, dintel,) rejería agua riego(acequia, balsa,..) pozo exterior acceso bodega reloj sol inscripciones cambios apreciables	arco/s del vestíbulo distribución planta baja pavimentos pozo interior hogar(llar) capilla lagar (cup) bodega (accesos) grafiti escalera, peldaños pasillo distribuidor planta noble decoración puertas forjado techos cambras/secadero cambios apreciables

2.2-FICHA DE OBSERVACIÓN EXTERIOR DE UNA TORRE

TORRE:

- localización: camino/ calle.....

ELEMENTOS DE LA TORRE (subrayar lo visible)

- **con base** (talud- plinto)- **sin base** (truncopiramidal- prismática)
- **acceso a la torre:** puerta- tabicado-rotura sillares
- **plantas:** una- dos- tres- cuatro
- **materiales:** (marcar con "X")

	sillería	sillarejo	mampostería
base			
muros			
esquinas			

- **vanos:** aspilleras(troneras/ saeteras)- ventanas-balcones
- **remate superior:** terraza- tejado a 2 aguas- almenas- casetones- matacanes
- **otros elementos visibles:** gárgolas (....)- marcas de cantería- fechas(.....) escudo heráldico (de.....)
- **estado actual:** restaurada- con grietas- expoliada- aceptable
- **uso actual:** habitada - deshabitada- hostelería- desconocido
- **propiedad:** pública - privada

ZONA COLINDANTE (subrayar lo visible)

- junto a la torre: **casa** : SI (habitada/deshabitada) / NO
capilla : SI(estado.....) / NO
aljibe: SI / NO
bodega: SI / NO
- **acceso a la zona:** protegido (vallado) - libre
- **urbanizaciones situadas a:** - 10 m. / -50 m. / - 100m. / - 200 m.
- **uso del suelo:** agrícola - abandonado - jardines - residencial
- antigua disponibilidad de **agua:** pozo - acequia - balsa
- **peligro previsible:** ninguno- deterioro- desmoronamiento- expolio
- **2 torres cercanas:**..... y

2.3-FICHA DE OBSERVACIÓN DE UNA CASA

CASA:

- localización: camino/ calle.....

EL EDIFICIO (subrayar lo visible)

- **techumbre:** terraza - inclinada con (1)- (2) vertientes

- **fachada principal:** orientada hacia.....

materiales: sillar-sillarejo-mampostería-revovo

puerta: adintelada - arco de medio punto

vanos: balcones - ventanas

- **plantas:** una- dos

- **otros elementos visibles:** reloj sol - marcas de cantería-
fechas(.....) escudo heráldico (de.....)

- **estado actual:** restaurado- con grietas- expoliado- aceptable-bueno

- **uso actual casa:** habitada - deshabitada- hostelería- desconocido

ESPACIOS INTERIORES (subrayar lo visible)

- **planta baja:** llar - bodega - pozo- capilla- altura luz de (1)(2) plantas

vestíbulo: pavimento con (losas-losetas-canto rodado)

arcos (1)(2) sobre (pilares con/sin impostas)

- **planta superior:** **escalera** (SI)(NO) de : piedra - cerámica

pasillo/antepecho distribuidor : (SI)(NO)

estancias: salón principal - dormitorios- otras

decoración : en techo- paredes- puertas

ZONA COLINDANTE (subrayar lo visible)

- junto a la casa: **torre** : SI (habitada/deshabitada) / NO

capilla : SI(estado.....) / NO

zona ajardinada: SI / NO **bodega:** SI / NO

- **urbanizaciones situadas a:** - 10 m. / -50 m. / - 100m. / - 200 m.

- **uso del suelo:** agrícola - abandonado - jardines - residencial

- antigua disponibilidad de **agua:** pozo - acequia - balsa- aljibe

- **peligro previsible:** ninguno- deterioro- desmoronamiento- expolio

2.4-VOCABULARIO

AGRÍCOLA/ RURAL	HISTÓRICO/CULTURAL
AGUA DEL CIELO AGUAS NUEVAS AGUAS VIEJAS ALACENA ARRENDATARIO AZUD CAMBRA CAPA FREÁTICA FILOXERA FONDILLÓN HILO DE AGUA HORNO" MORUNO" LAGAR (cup) "LLAR" PARTIDOR "RIU-RAU" "POU DEL CEL" TRASCOLADORA	BERBERISCO BIC CAMINO DE SERVIDUMBRE CONDOMINA CORSARIO CORSO ECLECTICISMO ENFITEUSIS ESCUDO NOBILIARIO ESPECULACIÓN HERÁLDICA INFRAESTRUCTURA MAYORAZGO PLAN PARCIAL VIALES

ARQUITECTÓNICO	TOPÓNIMOS
ANTEPECHO ARCO CARPANEL ARCO DE MEDIO PUNTO ARCO TORAL ASPILLERA BÓVEDA DE CAÑÓN BOVEDILLA CRUJÍA DOVELA ESCALERA HELICOIDAL GÁRGOLA GORRONERA IMPOSTA MACHONES MAMPOSTERIA MATACÁN MORTERO NEOCLASICISMO PILASTRA PLINTO RESTAURAR REVOCO RIPIO SAETERA SILLAR SILLAREJO TALUD TRONERA URBANISMO VESTÍBULO	CALLE LA HUERTA CAMÍ DE LA CREU DE PEDRA CAMÍ REIAL DE LA VILA CAMÍ DE BENIMAGRELL CAMINO DE LA HUERTA CAMINO DEL GARBINET CAMÍ DE LLOIXA LLOIXA PLAZA DE LA CRUZ PUERTA DE LA HUERTA HUERTA DE SUECA

2.5- Artículos REVISTA LLOIXA(S. Juan)

La Asociación cultural Lloixa de Sant Joan (<http://acolloixa.blogspot.com.es/>) publica periódicamente una revista en la que suelen aparecer artículos relacionados con la Huerta. Los números del 1 al 100 están disponibles en la Biblioteca de Sant Joan y en el tema de la huerta son los más interesantes. A partir del nº 100 se pueden encontrar en la web de la Asociación

nº	fecha	pág.	título	autor	síntesis
24	jun 83	17	torres de defensa y S.Juan (I)		torres en S. Juan. Motivos torres de defensa y vigía
26	agost83	9	idem II		datos técnicos. Dibujo torre Almeda
33	marz84		idem V		descripc.Bonanza,Salafranca,Cotella
44	feb85		incendio en Cotella		Cotella deshabitada.Incendio bodega
51	marz86	17	las Torres de la huerta y su conservación	A.P.R.	Crítica los cambios por especulación o criterios aleatorios
54	juol86	6	nuestros viejos caminos (I)	A.P.R	camino Xixona y Valencia por costa.Relación caminos-casas-riego
55	agost86	6-7	nuestros viejos caminos (II)	A.P.	Bussot,,S.Juan,Benimagrell,camino viejo Campello.Relación caminos/canales con bibliografía
56	sep86		las torres de los moros	A.P..	historia, lista,diferenc.vigía/huerta
58	dic86	15	esplendores de antaño	A.P.	final Guixot(=Fabian), prensa vino de Bojoni
61	julio87	24	paseo por la huerta	Isidro Buades	algún nombre
61	julio87	27-28	vino Fondillón	Agustín Pantoja	curiosidades
62	oct87	21	A.P. presenta infancia en la Huerta y fincas:escudo Bonanza(R.Togores), S. Juan es realengo. Alicante tiene 30 mayorazgos en 1802		
65	julio88	11-12	los mayorazgos en la huerta	Agustín Pantoja	. Ciprés y Reixes
66	ag.88	8	las otras aguas	A.P.	riego con Senia y dibujos
67	sep88	9	la balsa de Orgegia	A.P.	tema riego
68	oct 88	9	desaparece Finca Cotella	A.P.	lamento corto
69	nov.88	9	la casa Prytz o finca Buena-vista	Mª José Quere-da	bueno.de finca a psiquiátrico
69		16	entrevista con Isidro Espinós	I. Buades	habla de arrendamiento de Mitó
71	ene89	12	“los masones”	anónimo	.Capiscol y grafitis
71	71-2-3		Los molinos del río Monnegre	A.P.	Curiosidades y localización
75	sep89	5	vestigios del pasado	A.P.	finca Canicio y escudos
76	nov89	14-15	vestigios del pasado	A.P.	escudo Bosch
78	mar90	7-8	vestigios del pasado	A.P.	Salafranca S.Juan
82	feb91	4-5	la trilla en la H. de Alicante	I.Buades	proceso
82		9 a 11	el agua en la H. de Alicante		síntesis de Alberola (P.Tibi)
82		30-31	casas d’esplai	José A.Balaguer	Lista de S.Juan y fotos
83	mar91	16-17	adiós a D. Julio Escorcía	A.P.	Hª del propietario y escudo de Alameda
86	en92	6	Propuesta traslado torre Villagarcía como museo etnológico en nuevo parque era		
89	ag93		vino fondillon “fodellol”.Ricos vinateros se hacen casas en C/ Labradores y quieren competir con la pequeña nobleza		
100	pri03	12-15	La Condomina y sus torres de defensa (1ª p.)	A.P.	presenta en plan nostalgia

A.P. = Agustín Pareja

3.- MODELO FICHA INFORMATIVA

Si una de las actividades a desarrollar consiste en que individual/ o en grupo se presente información sobre una torre, actualmente se pueden encontrar datos de ellas en la web **Plintus.es** y en la publicación de RAMÓN MARTÍNEZ, Fco. J.: "**Las torres de defensa de la Huerta de Alicante**".2005.S Juan.


























TORRE-CASA "REJAS"

- Situada en el camino de Benimagrell. Su nombre se debe a las **rejas** de las ventanas. Tiene un **arco de acceso** y consta de **casa** (reconvertida de casa de labranza en casa señorial, con gran arco reconstruido en vestíbulo y dos más pequeños hacia la llar) y **torre** con talud.
- Ya se menciona como propiedad del moro Ben-Aymet (XVI) que favoreció el ataque berberisco a S.Juan. Aparece como mayorazgo fundado por D.Jaime Talayero y Vallés (ver **escudo** en la fachada) que fue capitán de las milicias de defensa de la ciudad y murió en 1627); entonces ya disponía de varios hilos de agua del pantano.
- En 1942 la adquiere el arquitecto D. Miguel López y hace reformas respetando la torre ,los pequeños arcos interiores y la escalera del vestíbulo. En el antiguo establo se sitúa la capilla .La torre tiene **graffiti** (barcos) y se ha acondicionado manteniendo el estilo.
- Junto a ella estaban los pozos de "**Aguas de Reixes**" que bombeaban agua hasta Sta. Faz.
- El estado de conservación es muy bueno y en la actualidad está enfocada a la restauración, recuperando la función del jardín.

4.- LAS TORRES DEL MUNICIPIO DE ALICANTE

Plan Especial de Protección de las TORRES DE LA HUERTA DE ALICANTE

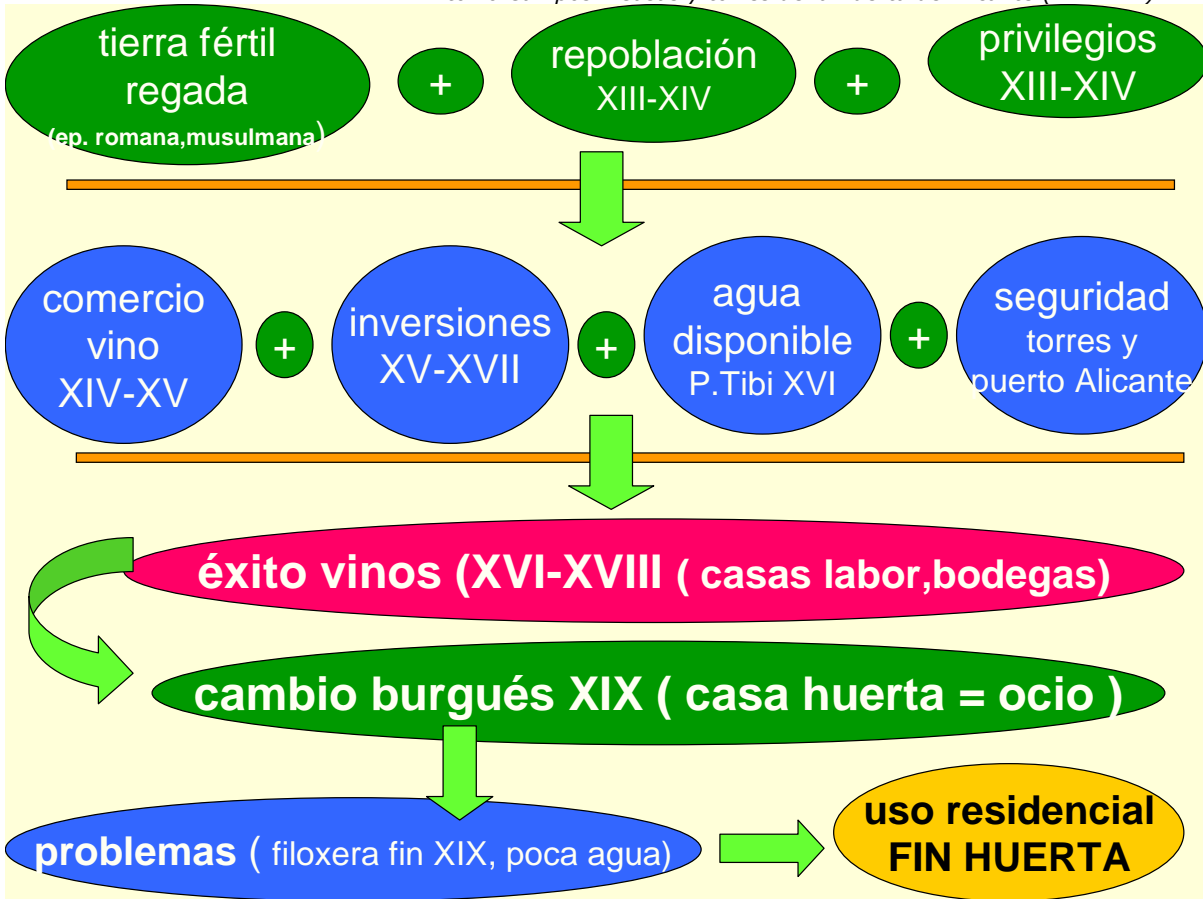
INVENTARIO DE TORRES FUERTES Y TORRES CON CASA DEL CONJUNTO DE LA HUERTA Y LITORAL DEL TÉRMINO MUNICIPAL DE ALICANTE

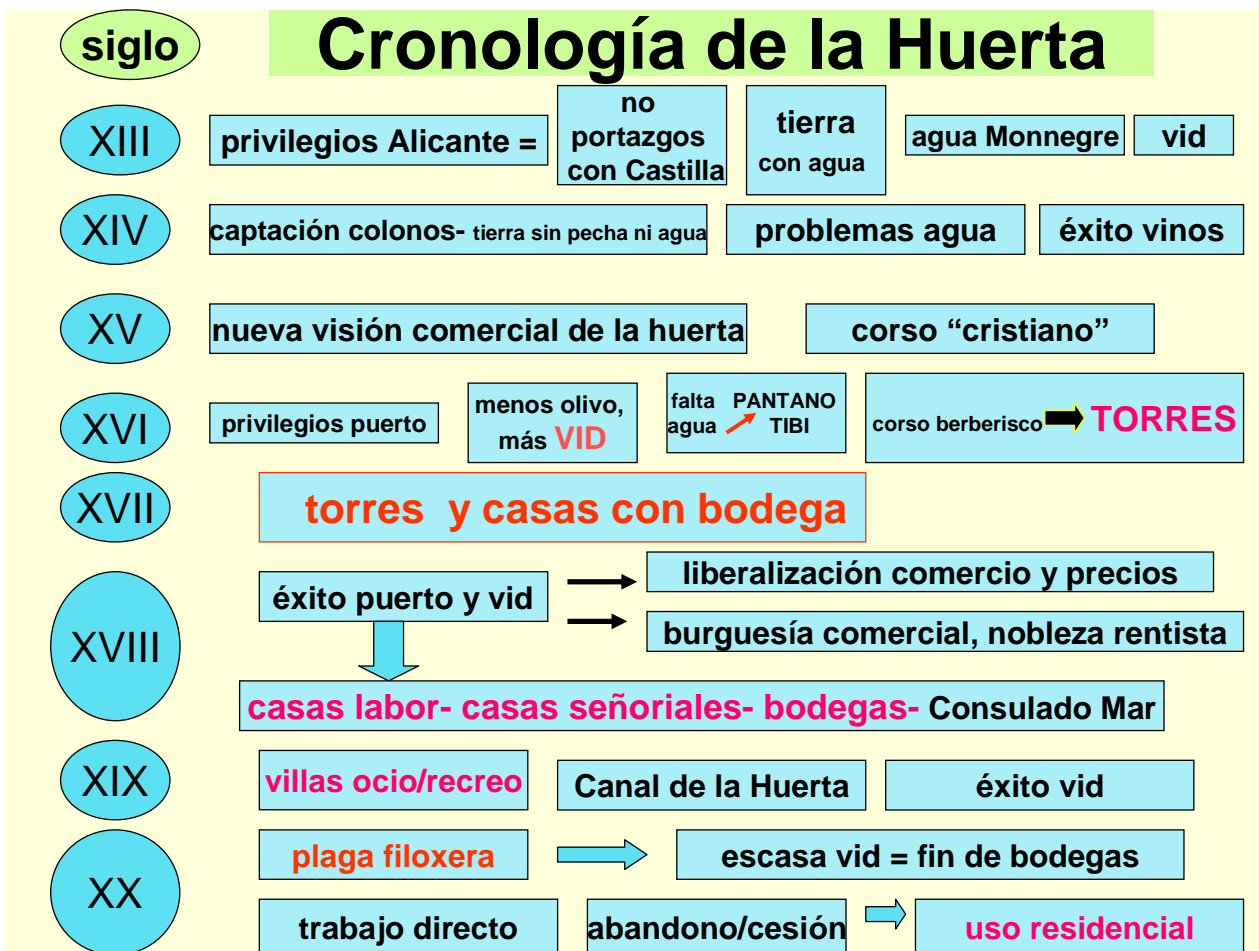
 <p>01.- Torre del Cap de l'Horta Faro y baterías de costa Camino del Faro (CEP-SVB/83, nº 93)</p>	 <p>09.- Torre Placia (o Plácida) Torre Ptda. de San Juan (CEP-SVB/83, nº 78)</p>	 <p>17.- Torre de Santa Faz Torre y poblado Santa Faz (CEP-SVB/83, nº 42)</p>
 <p>02.- Torre Castillo o Ansaldo Torre, casa y jardín Ptda. de la Condomina (CEP-SVB/83, nº 87)</p>	 <p>10.- Torre Conde Torre y casa Ptda. de la Condomina (CEP-SVB/83, nº 64)</p>	 <p>18.- Torre Bosch Torre, casa y jardín Ptda. de San Juan (CEP-SVB/83, nº 81)</p>
 <p>03.- Torre Ferrer Torre Ptda. de la Condomina (CEP-SVB/83, nº 89)</p>	 <p>11.- Torre Boter Torre, casa y jardín Ptda. de la Condomina (CEP-SVB/83, nº 57)</p>	 <p>19.- Torre Juana Torre, casa y jardín Ptda. San Juan (CEP-SVB/83, nº 80)</p>
 <p>04.- Torre de las Águilas Torre, casa y jardín Ptda. de la Condomina CEP-SVB/83, nº 71</p>	 <p>12.- Torre Reixes Torre, casa y jardín Ptda. de la Condomina (CEP-SVB/83, nº 60)</p>	 <p>20.- Torre Nicolau o Alameda Torre, casa y jardín Ptda. San Juan (CEP-SVB/83, nº 71)</p>
 <p>05.- Torre Santiago Torre, casa y jardín Ptda. de la Condomina (CEP-SVB/83 nº 73)</p>	 <p>13.- Torre Tres Olivos o Guixot Ruinas Ptda. de la Condomina (CEP-SVB/83 nº 62)</p>	
 <p>06.- Torre Sarríó Torre y casa Ptda. de la Condomina (CEP-SVB/83, nº 74)</p>	 <p>14.- Torre Cacholí Torre, casa y jardín Ptda. de la Condomina (CEP-SVB/83, nº 44)</p>	<p style="text-align: center;">Fuera de Huerta de la Condomina</p>  <p>21.- Torre Borgunyó Torre, casa, jardín y almazara Ptda. Pla de la Vallonga (Las Atalayas-La Vallonga)</p>
 <p>07.- Torre El Ciprés Torre y capilla Ptda. de la Condomina (CEP-SVB/83, nº 75)</p>	 <p>15.- Torre Villa García Torre y casa Ptda. de la Condomina (CEP-SVB/83, nº 48)</p>	 <p>22.- Torre de Agua Amarga Ruinas Ptda. de Agua Amarga (Ciudad de la Luz)</p>
 <p>08.- Torre Mitja Lliura o La Finca Torre, casa y jardín Ptda. de San Juan (CEP-SVB/83, nº 76)</p>	 <p>16.- Torre El Soto Torre, casa y jardín Ptda. de la Condomina (CEP-SVB/83, nº 51)</p>	 <p>23.- Torre de Sant Josep Torre y huerto Isla de Nueva Tabarca (Campo de la isla)</p>

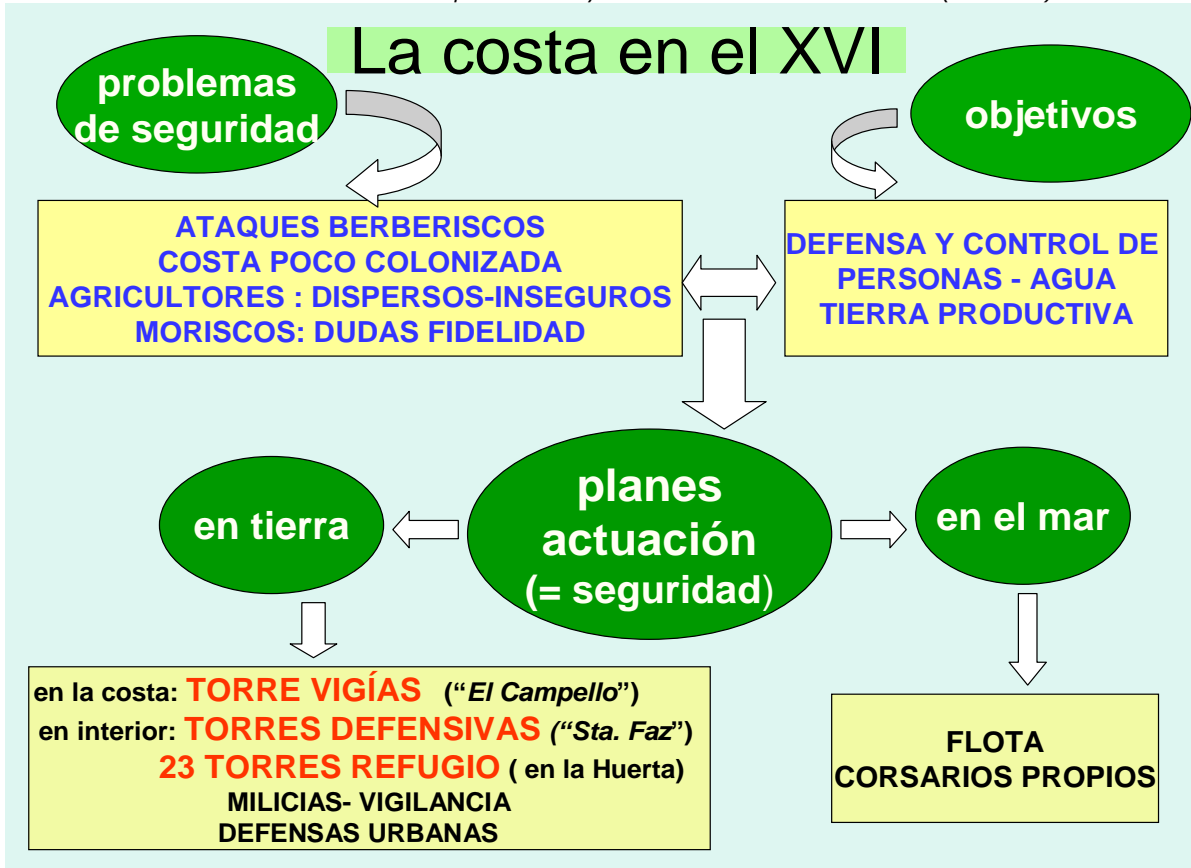
AUTORES: M.J. Mojica Marhuenda (dir), J.A. Marco Molina (geo), A. Martínez Medina (arg), J.L. Oliver Ramírez (arg), E. Medina Corcher (abo) ALICANTE 2002-2006

fuente UA.ES

4.- MAPAS CONCEPTUALES







5.- BIBLIOGRAFÍA

- ACAME POVEDA, Vicente: " *Historia de San Juan: La Condomina* " ,1999,Revista de los Comerciantes de San Juan
- ALBEROLA ROMA, Armando: " *El Pantano de Tibi y el sistema de riegos en la Huerta de Alicante* " , 1984, Alicante..
- ALBEROLA ROMA, Armando (ed): " *Cuatro siglos de técnica hidráulica en tierras alicantinas* ".1996.Alicante
- AYUNTAMIENTO DE ALICANTE.
" *Catálogo de bienes y espacios protegidos* " (anexo 6 del Plan general 2008)
" *Plan especial de protección y conservación de las torres de la Huerta de Alicante* " 2007
- AYUNTAMIENTO DE SAN JUAN DE ALICANTE
" *Catálogo de bienes y espacios protegidos del término municipal de S.Juan San Juan* 1999
- CRESPO GINER, Jaime: " *San Juan: estudio demográfico-económico de un municipio de la huerta de Alicante* " ,1979,Alicante
- DE ESTRADA, Francisco: " *Reseña histórica sobre las aguas con que se riega la huerta de Alicante* . Alicante 1860
- FERNÁNDEZ, Enrique: " *Los tratos de Argel* ".Biblioteca Virtual Cervantes
- GARCÍA ANTÓN, Irene: " *La arquitectura de principios de siglo en Alicante y provincia* 1980 ,Alicante
- GONZÁLEZ ARPIDE, José L.: " *Los tabarquinos* ".2002.Alicante
- GIMÉNEZ LÓPEZ, Enrique: " *Alicante XVIII: una ciudad portuaria en el Antiguo Régimen* 1981, Valencia
- GUTIÉRREA LÓPEZ, Sonia: " *La Huerta y el alfoz* ". Universidad de Alicante
- HINOJOSA MONTALVO, José: " *La piratería y el corso en el litoral alicantino a finales de la edad media* ". 2004. Alicante
- JOVER, Nicasio Camilo : " *Reseña histórica de la ciudad de Alicante* " . 1863. Alicante
- LÓPEZ GÓMEZ, M.: " *Riegos Y cultivos en la huerta de Alicante* " . Revista de Estudios geográficos nº 92, 1951
- MENÉNDEZ FUEYO, José Luis : " *Centinelas de la costa: torres de defensa y de la huerta de Alicante* " ,1997, Alicante
- PANTOJA, Agustín: " *Las torres de los moros* ".Revista Lloixa nº 56. Septiembre de 1986
- PAYÁ SELLÉS, Jorge: " *La traída de las aguas potables a San Juan 1930-38* " , 2003 , San Juan
- RAMÓN MARTÍNEZ, Fco. J.: " *Las torres de defensa de la Huerta de Alicante* ".2005.S Juan
- RAMOS HIDALGO, Antonio : " *Evolución urbana de Alicante* " ,1984 ,Alicante .
- REGLAMENTO PARA EL APROVECHAMIENTO DE LAS AGUAS DEL RIEGO DE LA HUERTA DE ALICANTE. 1849.
- REGLAMENTO PARA EL SINDICATO DE RIEGOS DE LA HUERTA DE ALICANTE. 1865
- REQUENA AMORAGA, Francisco: " *La defensa de las costas valencianas en la época de los Austrias* ".1997.Alicante
- REVISTA LLOIXA. San Juan .Números del 1 al 100. Años 1983 -2003(ver selección en cuadro anexo)
- ROSER LIMIÑANA, Pablo:
" *Origen y evolución de las murallas de Alicante* " ,1980 ,Alicante
- SALA IVORRA F. – PÉREZ ARACIL,T: « *El reg a Sant Joan* » ,1999 ,Sant Joan
- SANCHEZ BUADES M. y SALA SEVA F: " *Resumen histórico de la villa de San Juan de Alicante* " ,1978 ,Alicante
- SEIJO ALONSO, Francisco
" *Torres de vigía y defensa del reino de Valencia* " ,1978 ,Alicante
" *La vivienda popular* ". Tomo II, 1975 ,Alicante .
- SEVA VILAPLANA, Vicente: " *Alicante 1884, cien años atrás* " , 1985 ,Alicante
- VARELA BOTELLA, Santiago

"Arquitectura residencial en la Huerta de Alicante", 1995 , Alicante .

"Arquitectura en la provincia de Alicante".1986, Alicante

"Guía de arquitectura de Alicante". Tomo II, 1980, Alicante

VVAA: "Memoria gráfica de Alicante: un siglo en imágenes", 1998 ,Diario Información de Alicante

VVAA: "Geografía de la Provincia de Alicante", 1980 ,Alicante

VVAA: "Mutxamel. Records d'un segle " , 2002

VVAA: Congrés internacional d'estudis històrics. "La mediterrània: un mar de piratas i corsaris". 2000.Santa Pola

Páginas WEB:

<http://www.plinthus.es>

(contiene entre otros materiales:

- una práctica **topoguía** fácil de interpretar para realizar un itinerario por las torres de la huerta,
- **bibliografía** y **enlaces** a las principales webs relacionadas con el tema
- está publicando actualizado con el título "**Torres y Fincas de la Huerta** el material que Antonio Campos publicó en la web Alicante Vivo.
- Incluye **ficha informativa** de cada torre y finca (con señalética, enlace QR y texto)

<http://www.alicantevivo.org/2010/08/casas-y-torres-de-la-huerta-1.html>

(diversos capítulos sobre **la huerta de Alicante**: espacio geográfico, historia del agua de riego, torres vigías-defensivas-refugio, casas de la huerta y evolución,)

www.alicante.es/documentos/urbanismo/plangeneralprov/03-CATALOGO%20DE%20BIENES%20Y%20ESPACIOS%20PROTEGIDOS/01-MEMORIA/FICHAS%20BIC/FICHAS%20-%20BIC%20.pdf

(Concejalía de **Urbanismo** de Alicante: incluye casco urbano y huerta de Alicante. Cada edificio tiene plano de situación, foto, descripción, normas de protección)

www.marqalicante.com/contenido/genericas/centinelasenlacosta.pdf

(archivo en PDF del libro publicado en 1997 por el Museo Arqueológico

" **Centinelas de la Costa: torres de defensa y de la huerta de Alicante** " de José Luis Menéndez Fueyo)(contexto y evolución histórica y datos de cada torre)

www.alicante.es/documentos/urbanismo/taquillas_mem.pdf

(dossier informativo del proyecto de protección de **Torre Aguilas**)

<http://www.huertadealicante.es/>

(**web de la Comunidad de Regantes** de la Huerta de Alicante. En el apartado "nuestra historia" dispone de información geográfica, historia agua de riego, pantano Tibi, azudes,..)

<http://www.youtube.com/watch?v=fAs4nPRb4g0>

(video entrevista a **Alfredo Campello** sobre las torres)

http://rua.ua.es/dspace/bitstream/10045/20719/1/00_Peptha_IndiceTorres.pdf

(**índice** de las torres del municipio de Alicante con nombre y foto)

[www://proyectola18.blogspot.com/](http://proyectola18.blogspot.com/)

(**IES Playa San Juan**: contiene ruta torres e información, comentarios y fotos antiguas de la Condomina y Playa San Juan

genociodomorisco.blogspot.com.es/2009/12/inicio.html

(diversos artículos sobre los moriscos en España , su historia, expulsión, ...)

<http://personales.com/espana/alicante/WEBALICANTE/TEMATICO.htm>

(de **Pablo Rosser Limiñana**): Tiene dos archivos útiles:

- a) "las murallas de Alicante en el XVI " (resumen de su libro) con cartografía y los proyectos de Antonelli, Gonzaga, etc.) Hay pocas referencias a la huerta pero se es útil para contextualizar la preocupación de seguridad de la costa)
- b) "la defensa de las casas de la huerta": informe y al parlamento Europeo (1998)

<http://www.nodo50.org/ecologistas.alacant/paginas/condomina/condomina.php>

(de la **Colla Ecologista d'Alacant**) propone alternativas para salvar la Condomina (junio 2002) y comenta actividades de siembra y siega realizadas. Critica la actuación de HANSA URBANA y Constructora Enrique Ortiz